





Hlavní inženýr projektu:	Ing. Jana Bendová		 PROJEKCE INŽENÝRSKÝCH STAVEB HUDCOVA 76, 612 00 BRNO tel.: 541 613 325-8, provo@provo.cz	
Zodpovědný projektant:	Ing. Jana Bendová			
Vypracoval:	Ing. Libor Černý			
Stavebník:	Statutární město Brno			
Stavba:	BRNO, HAASOVA REKONSTRUKCE KANALIZACE A VODOVODU		Formát:	
Objekt:			H. POZEMKY	Měřítko:
Příloha:			VYJÁDRĚNÍ VLASTNÍKŮ DOTČENÝCH PARCEL	Datum: 01/2021 Účel: DSP+DPS Číslo zakázky: 1600/20 Paré: Číslo přílohy: H.5

VÁŠ DOPIS ZN.: 16/2020
ZE DNE: září 2020
NAŠE Č. J.: MMB/0398180/2020
SPIS. ZN.: 6300/MO/MMB/0398180/2020/2

PROVO, spol. s r.o.
Ing. Jana Bendová
Hudcova 321/76
612 00 BRNO

VYŘIZUJE: Ing. Jana Macháňová
TELEFON: +420 542 173 159
E-MAIL: machanova.jana@brno.cz
ID DATOVÉ SCHRÁNKY: a7kbrm

DATUM: 06.10.2020
POČET LISTŮ: 01

Stavba: Brno, Haasova – rekonstrukce kanalizace a vodovodu; k.ú. Žabovřesky
Stavebník: Statutární město Brno, zastoupené spol. Brněnské vodárny a kanalizace, a.s.
– vyjádření stavebního referátu Majetkového odboru Magistrátu města Brna

Podáním ze dne 21. 9. 2020 obdržel Majetkový odbor MMB žádost o vyjádření k výše uvedené stavbě pro potřeby územního a stavebního řízení.

Doložená projektová dokumentace pro územní řízení, stavební povolení a provádění stavby (DSP+DPS, 09/2020) řeší rekonstrukci kanalizace a kanalizačních přípojek ve stávající trase, rekonstrukci vodovodu v nové trase, rekonstrukci vodovodních přípojek ve stávající trase, přeložku vodovodu v nové trase a komunikační úpravy v ulici Haasova v městské části Brno-Žabovřesky.

Umístěním a realizací stavby budou dle dodaných podkladů dotčeny pozemky ve vlastnictví statutárního města Brna (LV 10001) p.č. 759, 760/4, 761, 5108/2 k.ú. Žabovřesky (ostatní plocha – ostatní komunikace). Ostatní dotčené pozemky jsou ve vlastnictví jiných právnických nebo fyzických osob.

Majetkový odbor MMB v zastoupení statutárního města Brna jako vlastníka dotčených pozemků p.č. 759, 760/4, 761, 5108/2 k.ú. Žabovřesky souhlasí s uvedeným stavebním záměrem.

Zásah do místních komunikací je nutné projednat se spol. Brněnské komunikace a.s.

Platnost tohoto vyjádření je dva roky.

S pozdravem




STATUTÁRNÍ MĚSTO BRNO
MAGISTRÁT MĚSTA BRNA
Majetkový odbor
Malinovského nám. 3
601 67 BRNO
-003-

Mgr. Dagmar Baborovská
vedoucí Majetkového odboru





**PŘÍLOHY
NA VĚDOMÍ**

**Situace s vyznačeným souhlasem
Spis**

POZEMKY DOTČENÉ STAVBOU:
(Příloha H.3)

-  STATUTÁRNÍ MĚSTO BRNO
-  ČR, ÚŘAD PRO ZASTUPOVÁNÍ STÁTU
-  SOUKROMÝ VLASTNÍK












SOUSEDNÍ POZEMKY:
(Příloha H.4)

-  STATUTÁRNÍ MĚSTO BRNO
-  SOUKROMÝ VLASTNÍK
-  SOUKROMÝ VLASTNÍK - PRÁVNICKÁ OSOBA
-  OSTATNÍ

*Souhlas ze dne 6.10.2020
čj. MHM/0398180/2020*

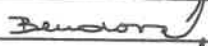



STATUTÁRNÍ MĚSTO BRNO
MAGISTRÁT MĚSTA BRNA
Majetkový odbor
Májinovského nám. 3
601 67 BRNO
-003-

LEGENDA:

-  STÁVAJÍCÍ KANALIZACE
-  NAVRHOVANÁ KANALIZACE VE STÁVAJÍCÍ TRASE
-  NAVRHOVANÁ KANALIZAČNÍ PŘÍPOJKA VE STÁVAJÍCÍ TRASE
-  OCHRANNÉ PÁSMO KANALIZACE
-  STÁVAJÍCÍ VODOVOD
-  NAVRHOVANÝ VODOVODNÍ ŘAD V NOVÉ TRASE
-  NAVRHOVANÁ VODOVODNÍ PŘÍPOJKA V NOVÉ TRASE
-  NAVRHOVANÁ VODOVODNÍ PŘÍPOJKA VE STÁVAJÍCÍ TRASE
-  OCHRANNÉ PÁSMO VODOVODU
-  ROZSAH KOMUNIKAČNÍCH ÚPRAV
-  ZAŘÍZENÍ STAVENIŠTĚ

POZNÁMKA:

STÁVAJÍCÍ PODZEMNÍ VEDENÍ JE ZAKRESLENO POUZE INFORMATIVNĚ.
PŘED ZAHÁJENÍM ZEMNÍCH PRACÍ JE NUTNÉ, ABY INVESTOR
ZAJISTIL PŘESNÉ VYTÝČENÍ VŠECH PODZEMNÍCH VEDENÍ.

Hlavní inženýr projektu:	Ing. Jana Bendová		 PROVO spol. s r.o. PROJEKCE INŽENÝRSKÝCH STAVB HUDCOVA 76, 612 00 BRNO tel.: 541 613 325-8, provo@provo.cz
Zodpovědný projektant:	Ing. Jana Bendová		
Vypracoval:	Ing. Libor Černý		
Stavebník:	Statutární město Brno		
Stavba:	BRNO, HAASOVA REKONSTRUKCE KANALIZACE A VODOVODU		Formát: 5A4
Objekt:			Měřítko: 1:500
			Datum: 09/2020
			Účel: DSP+DPS
Příloha:	KATASTRÁLNÍ MAPA		Číslo zakázky: 1600/20
			Paré: Číslo přílohy: H.1

REKONSTRUKCE VODOVODU

CELKOVÁ DĚLKA 241,8 m

ŘAD V ULICI HAASOVA (SO - 330)

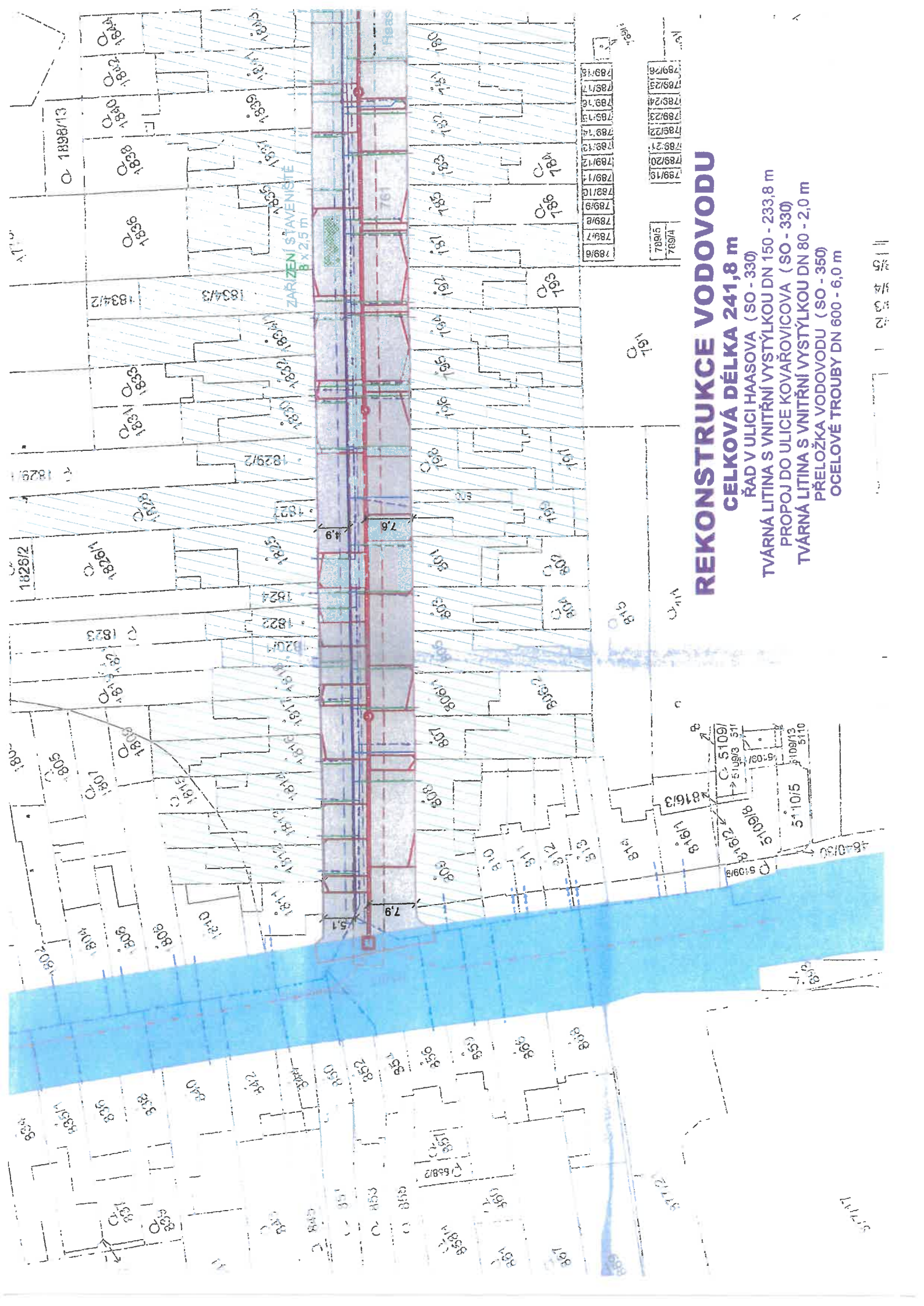
TVÁRNÁ LITINA S VNITŘNÍ VYSTÝLKOU DN 150 - 233,8 m

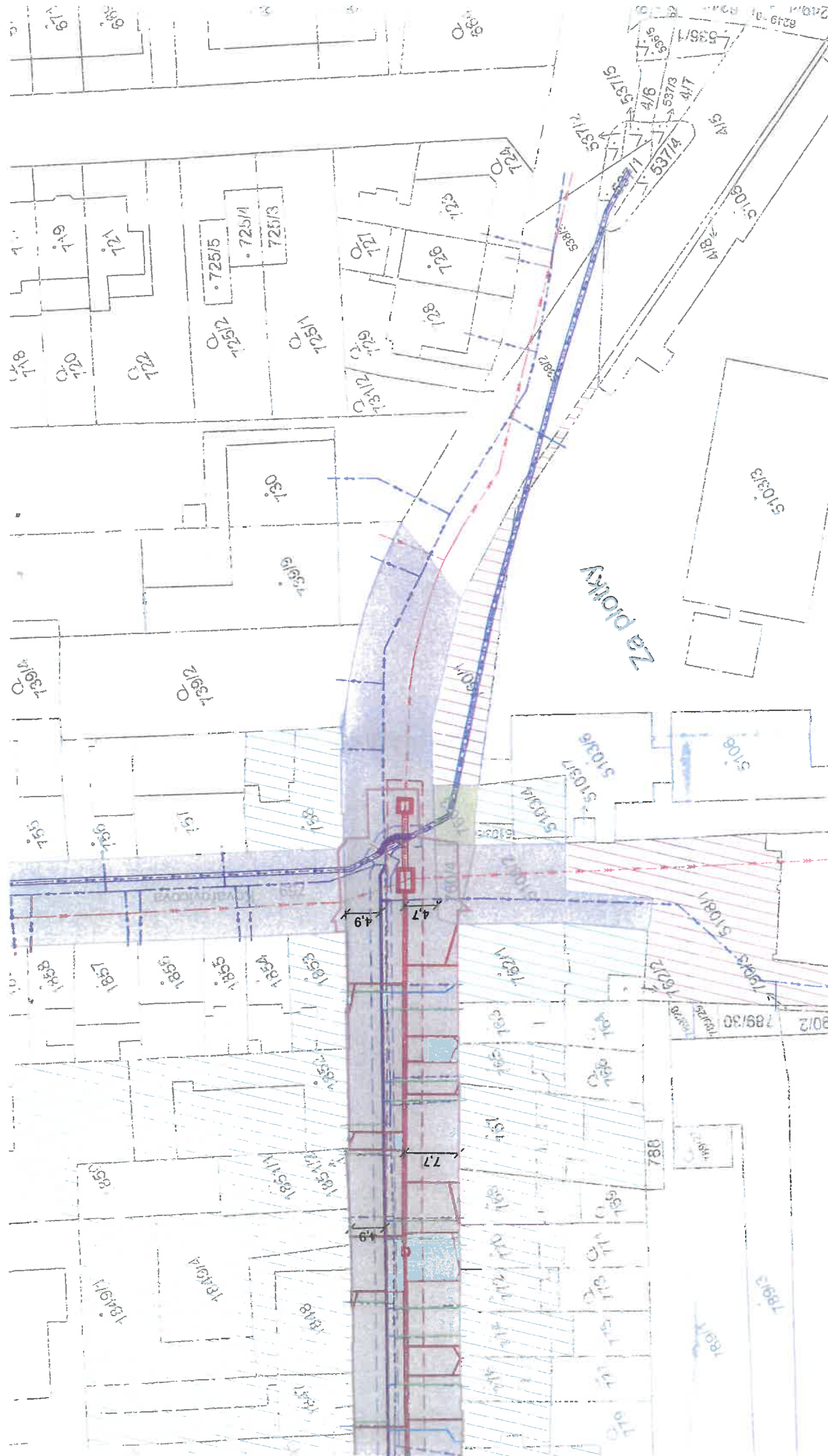
PROPOJ DO ULICE KOVAŘOVICOVA (SO - 330)

TVÁRNÁ LITINA S VNITŘNÍ VYSTÝLKOU DN 80 - 2,0 m

PŘELOŽKA VODOVODU (SO - 350)

OCELOVÉ TROUBY DN 600 - 6,0 m





REKONSTRUKCE KANALIZACE CELKOVÁ DĚLKA 246,7 m

STOKA ULICE HAASOVA - BETONOVÉ TROUBY DN 500/750 DÉLKY 236,1 m
ZÁLIV DO ULICE FANDERLÍKOVA - BETONOVÉ TROUBY DN 700/1050 DÉLKY 10,6 m



Odbor majetkový a bytový

3

PROVO, spol. s r.o.
Hudcova 321/76
612 00 Brno

VÁŠ DOPIS ČJ.:
ZE DNE:
NAŠE ČJ.: MCBZAB 13465/20/OMB/BOCP
SPIS. ZN.:

VYŘIZUJE: Petr Bočev
TEL.: 549 523 581
FAX: 549 213 615
E-MAIL: bocev@zabovresky.cz

DATUM: 30.09.2020

„Brno, Haasova – rekonstrukce kanalizace a vodovodu“ – vyjádření pro územní řízení a stavební povolení

Obdrželi jsme Vaši žádost o vyjádření statutárního města Brna, městské části Brno-Žabovřesky pro územní řízení a stavební povolení, týkající se stavby s názvem „Brno, Haasova – rekonstrukce kanalizace a vodovodu“. Uvedenou stavbou budou dotčeny mimo jiné i pozemky ve vlastnictví statutárního města Brna p.č. 759, 760/4, 761, 5108/2, vše v k.ú. Žabovřesky.

Pozemky p.č. 759, 760/4, 761, 5108/2, vše v k.ú. Žabovřesky nejsou svěřeny do správy městské části Brno – Žabovřesky, do kategorií I., II. nebo III., v souladu s obecně závaznou vyhláškou statutárního města Brna č. 20/2001, kterou se vydává Statut města Brna, v platném znění.

Majetkový a bytový odbor ÚMČ Brno – Žabovřesky tedy není věcně příslušný vyjádřit se ke stavbě na výše uvedených pozemcích.

S pozdravem

Ing. Miloš Vorba
vedoucí Odboru majetkového a bytového

Souhlas se stavbou

Stavba: **Brno, Haasova - rekonstrukce kanalizace a vodovodu**

Zodpovědný pracovník zástupce projektanta: Ing. Jana Bendová, tel. 777 223 894

Informace z katastru nemovitostí, stav ke dni 18. 9. 2020

Parcelní číslo:	760/3
Výměra [m ²]:	50
Katastrální území:	Žabovřesky [610470]
Číslo LV:	4426
Typ parcely:	Parcela katastru nemovitostí
Mapový list:	DKM
Určení výměry:	Ze souřadnic v S-JTSK
Druh pozemku:	Jiná plochy, ostatní plocha
Stavba na pozemku:	

Vlastnické právo viz příloha

Rozsah prací:

Předmětem stavby je rekonstrukce kanalizace, vodovodu a komunikace v ulici Haasova. V rámci této stavby bude provedena rekonstrukce kanalizace a vodovodu a následně celoplošná obnova komunikací. Nově navržená úprava chodníku zasahuje do vašeho pozemku, v současné době se zde rovněž nachází dlážděný chodník.

Práce budou provedeny na náklady stavby „Brno, Haasova - rekonstrukce kanalizace a vodovodu“. Investorem stavby je město Brno, zastoupené Brněnskými vodárnami a kanalizacemi, a.s.

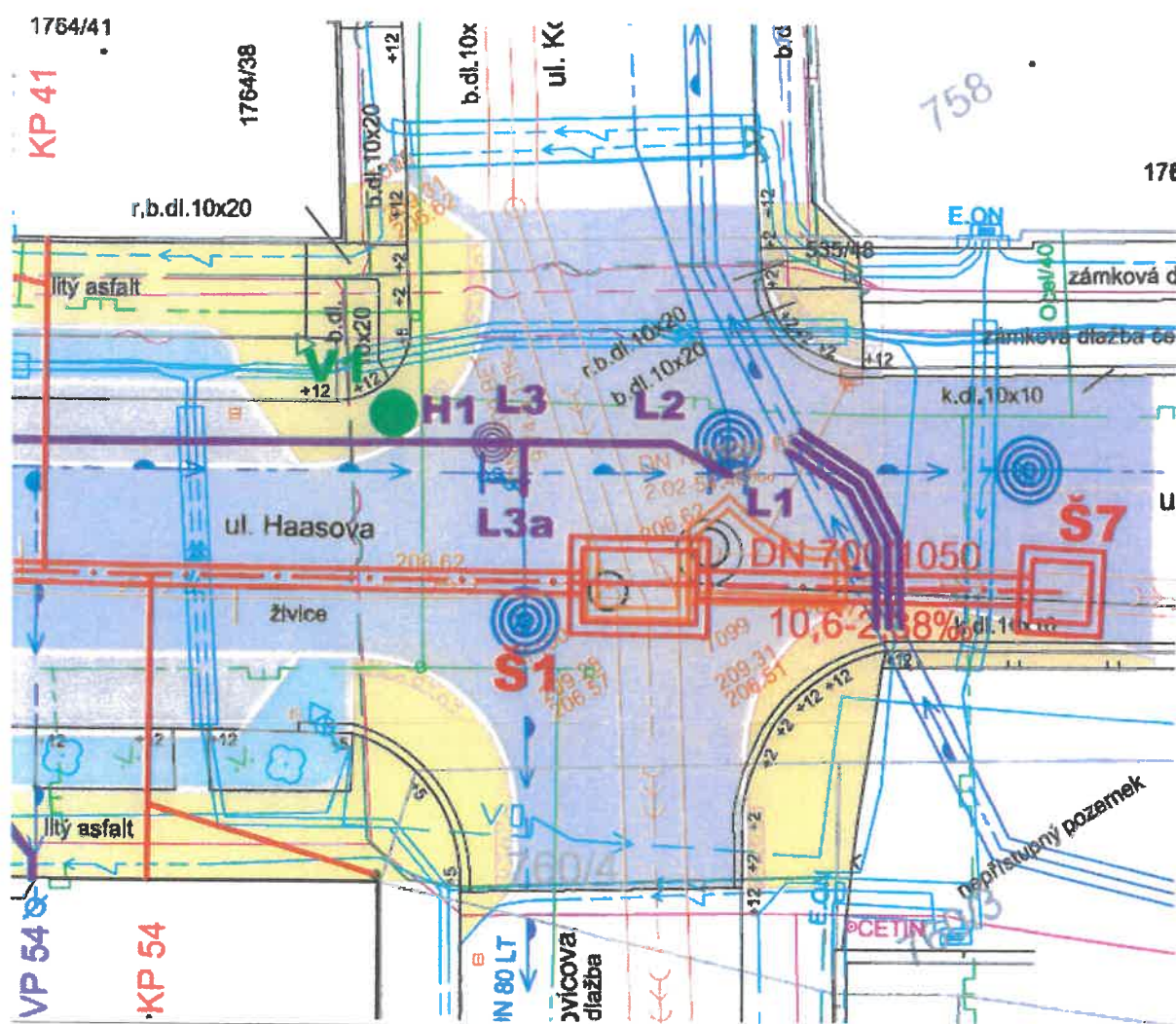
Předpokládaný termín provádění prací je rok 2021-2022. O zahájení stavby, včetně potřebných kontaktů na zhotovitele a zástupce investora stavby budou majitelé nemovitostí informováni zástupcem investora před zahájením stavebních prací.

PROVO
spol. s r.o.
projekce inženýrských
staveb
612 00 BRNO, Hudecova 76



Ing. Jana Bendová
hlavní inženýr projektu

Souhlas majitele pozemku:



Jako majitel parcely číslo 760/3 k.ú. Žabovřesky souhlasím s vydáním územního rozhodnutí a stavebního povolení pro rekonstrukci chodníku.

V Brně, dne 25.9.2020

Podpis:

Blanka Ostrá